

















A Dunakanyar fenntartható fejlesztési stratégiája

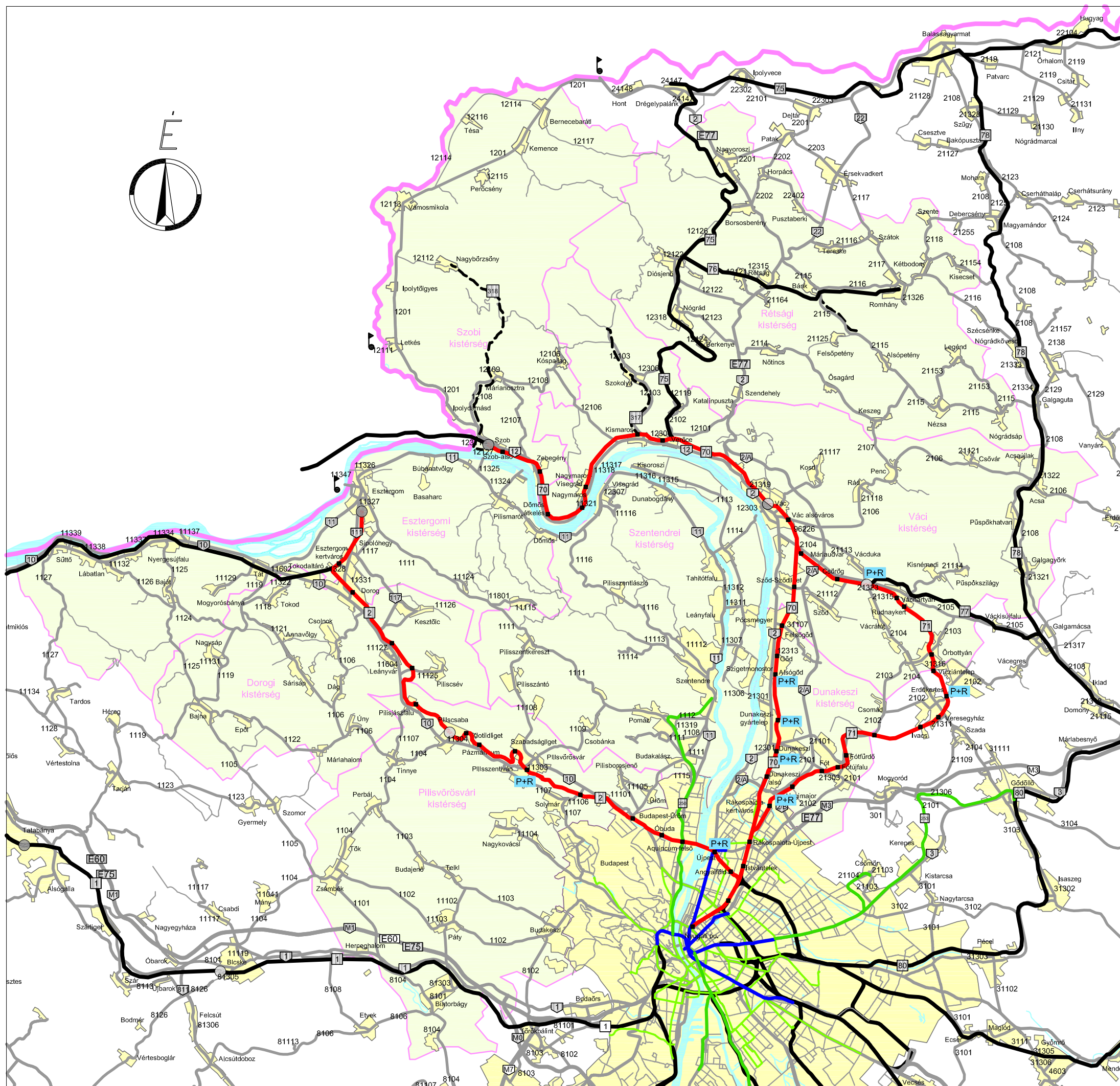
Közlekedés - helyzetelemzés

Közlekedési hálózatok

1. sz. melléklet

Jelmagyarázat

-  Tervezési térség
-  Elővárosi vasútvonal
-  Egyéb vasútvonal
-  Keskeny nyomközű vasútvonal
-  HÉV vonal
-  Metró vonal
-  Közúti vasúti vonal
-  Vasúti megállóhely
-  Elővárosi forduló állomás
-  Városközi forduló állomás
-  Autópálya
-  Első- és másodrendű főút
-  Mellékút
-  Nemzetközi út
-  P+R parkoló
-  Közúti határátkelő



A Dunakanyar fenntartható fejlesztési stratégiája















Közlekedés - helyzetelemzés

VOLÁNBUSZ hálózat

2. sz. melléklet

Jelmagyarázat



-  Tervezési térség
-  Volánbusz hálózat
-  Jelentős VOLÁNBUSZ kapcsolat
-  Vasútvonal
-  Keskeny nyomközű vasútvonal
-  Vasúti megállóhely
-  Elővárosi forduló állomás
-  Városközi forduló állomás
-  Autópálya
-  Első- és másodrendű főút
-  Mellékút
-  Nemzetközi utak
-  Hajóállomás
-  Komp átkelés













A Dunakanyar fenntartható fejlesztési stratégiája

Közlekedés - helyzetelemzés

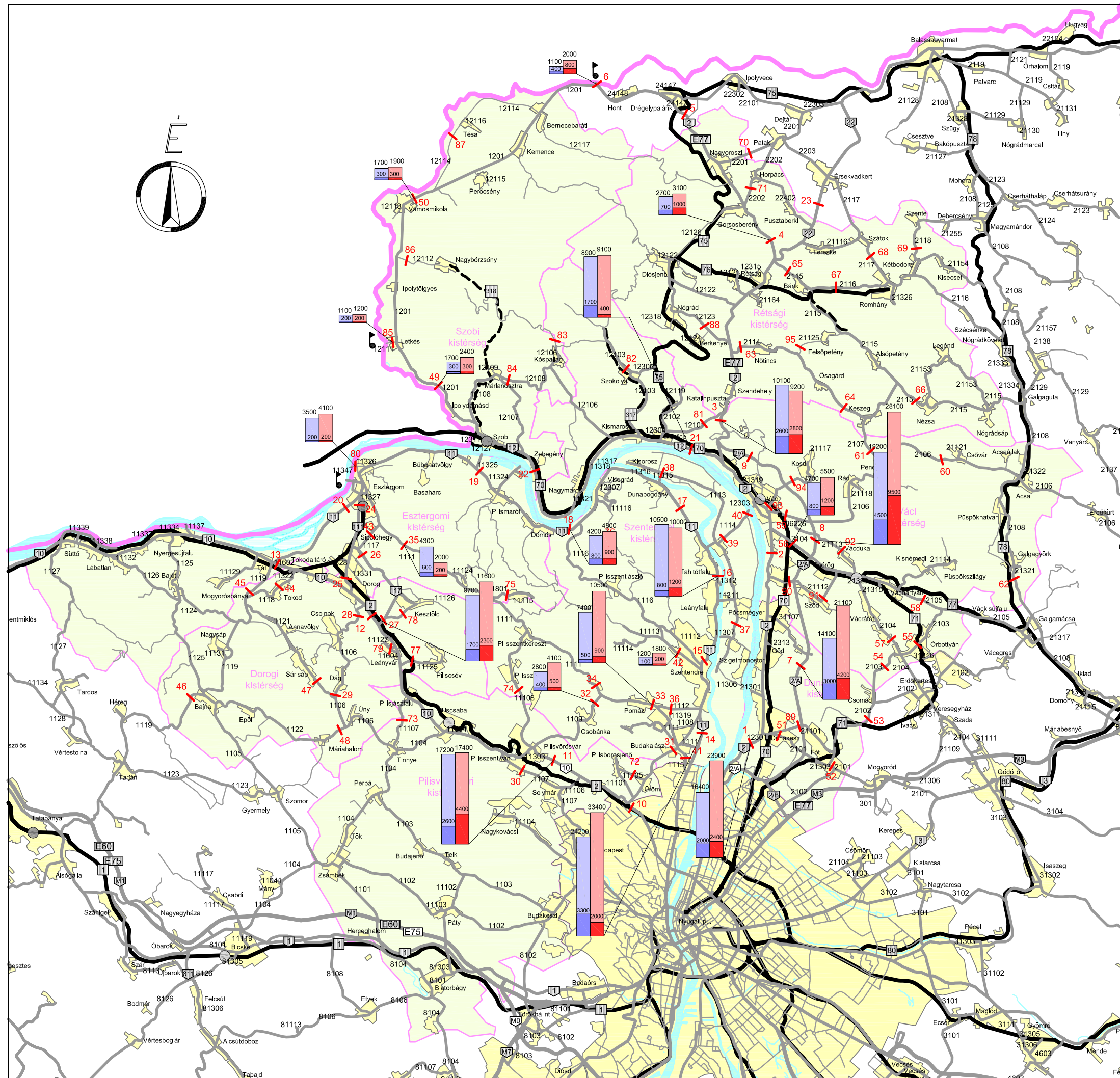
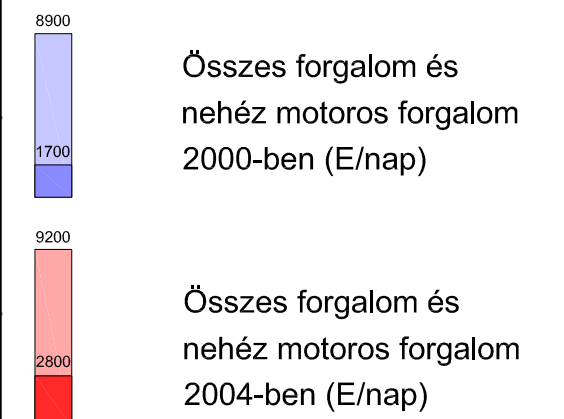
Közúthálózat átlagos napi forgalma
2000-2004

3. sz. melléklet

Jelmagyarázat

-  Tervezési térség
-  Vasútvonal
-  Keskeny nyomközű vasútvonal
-  Vasúti megállóhely
-  Elővárosi forduló állomás
-  Városközi forduló állomás
-  Autópálya
-  Első- és másodrendű főút
-  Mellékút
-  Nemzetközi út
-  Közúti határátkelő
-  Jellemző útszelvények

Forgalom a jellemző keresztmetszetekben:















A Dunakanyar fenntartható fejlesztési stratégiája

Közlekedés - helyzetelemzés

Kerékpárút hálózat

4. sz. melléklet

Jelmagyarázat

-  Tervezési térség
-  Kerékpárút
-  Vasútvonal
-  Keskeny nyomközű vasútvonal
-  Vasúti megállóhely
-  Elővárosi forduló állomás
-  Városközi forduló állomás
-  Autópálya
-  Első- és másodrendű főút
-  Mellékút
-  Nemzetközi út
-  Közúti határátkelő

